

KAZLŲ RŪDOS SAVIVALDYBĖS ADMINISTRACIJA
KAZLŲ RŪDOS SAVIVALDYBĖS ADMINISTRACIJOS NUOLATINĖ KELIŲ (GATVIŲ)
ĮTRAUKIMO Į KAZLŲ RŪDOS SAVIVALDYBĖS VIETINĖS REIKŠMĖS KELIŲ
(GATVIŲ) SĄRAŠUS KOMISIJA

PROTOKOLAS Nr. 1

2026-02-20

Kazlų Rūda

Posėdis vyko 2026-02-20, 8.00 val.

Komisijos pirmininkas – Jurgita Bocevičienė, Savivaldybės administracijos patarėja (savivaldybės vyriausioji architektė), laikinai vykdanči Architektūros ir teritorijų planavimo skyriaus vedėjo funkcijas.

Komisijos pirmininko pavaduotojas – Vaidas Ščiučka, Architektūros ir teritorijų planavimo skyriaus vyriausiasis specialistas (inžinierius).

Komisijos nariai:

Jevgenij Kušnarenko, Jankų seniūnijos seniūnas;

Virginija Saldukaitienė, Architektūros ir teritorijų planavimo skyriaus vyriausioji specialistė (komisijos sekretorius);

Artūras Urbonas, Antanavo seniūnijos seniūnas (nedalyvauja);

Audrius Vaivada, Kazlų Rūdos seniūnijos seniūnas.

Darbotvarkė:

1. Dėl Kazlų Rūdos savivaldybės seniūnų pateikto prašymo dėl kelių (gatvių) įtraukimo į Kazlų Rūdos savivaldybės vietinės reikšmės kelių (gatvių) sąrašus svarstymo.

2. Dėl Kazlų Rūdos savivaldybės administracijos iniciatyva pateikto klausimo dėl kelių (gatvių) išbraukimo iš Kazlų Rūdos savivaldybės vietinės reikšmės kelių (gatvių) sąrašų svarstymo.

1. **SVARSTYTA.** Kazlų Rūdos savivaldybės seniūnų pateiktų prašymų dėl kelių (gatvių) įtraukimo į Kazlų Rūdos savivaldybės vietinės reikšmės kelių (gatvių) sąrašus svarstymas.

Kazlų Rūdos savivaldybės administracijos nuolatinė Kelių (gatvių) išbraukimo/įtraukimo į Kazlų Rūdos savivaldybės vietinės reikšmės kelių (gatvių) sąrašus komisija (toliau tekste – Komisija), vadovaudamasi Komisijos darbo reglamentu turi priimti sprendimą dėl kelių (gatvių) įtraukimo į Kazlų Rūdos savivaldybės vietinės reikšmės kelių (gatvių) sąrašą (toliau – Sąrašas). Komisijos pirmininkė informuoja, kad yra pateiktas 2026-01-21 Kazlų Rūdos seniūnijos seniūno prašymas dėl kelių (gatvių) įtraukimo į Sąrašus Nr. SD-11.

Kazlų Rūdos seniūnijos seniūno prašymuose nurodyti keliai (gatvės) yra įtraukti į kelių (gatvių) įtraukimo į kelių sąrašą lentelę.

Kelių (gatvių) įtraukimas į Sąrašus svarstomas, vadovaujantis Kelių (gatvių) įtraukimo į Kazlų Rūdos savivaldybės vietinės reikšmės kelių (gatvių) sąrašus tvarkos aprašu (toliau – Aprašas) ir Aprašo 2 priede nustatytais kriterijais (pridedama).

Komisija siūlo į Savivaldybės tarybos sprendimu tvirtinamą Sąrašą įtraukti tik realiai egzistuojančius (konstrukciją turinčius ir faktiškai naudojamus) kelius ir gatves, jei šie atitinka bent keturis Aprašo 2 priede nurodytus atrankos kriterijus.

Kazlų Rūdos seniūnijos kelių (gatvių) svarstymas:

Kazlų Rūdos seniūnijos seniūnas pristato prašymuose pateiktus kelius.

Pavadinimas	Atitiktis
Miško g., Agurkiškės k., Kazlų Rūdos sen. (gyventojų prašymas)	Atitinka
Stoties g., Jūrės mstl., Kazlų Rūdos sen.	(kelias yra valstybinėje žemėje, kuri patikėjimo teise priklauso AB „LTG Infra“), todėl pagal kriterijus gali būti nevertinamas
Ažuolų g., Guobų k., Kazlų Rūdos sen.	Atitinka

Dvarelis g., Guobų k, Kazlų Rūdos sen.	Atitinka
Skvero g., Kazlų Rūda	Tikslinti gatvės ilgį, jau yra įregistruota 0,552 km; 0,230 km yra gatvės tęsinys iki sujungimo su M.K.Čiurlionio g., patikslinti ilgį 0,782 km

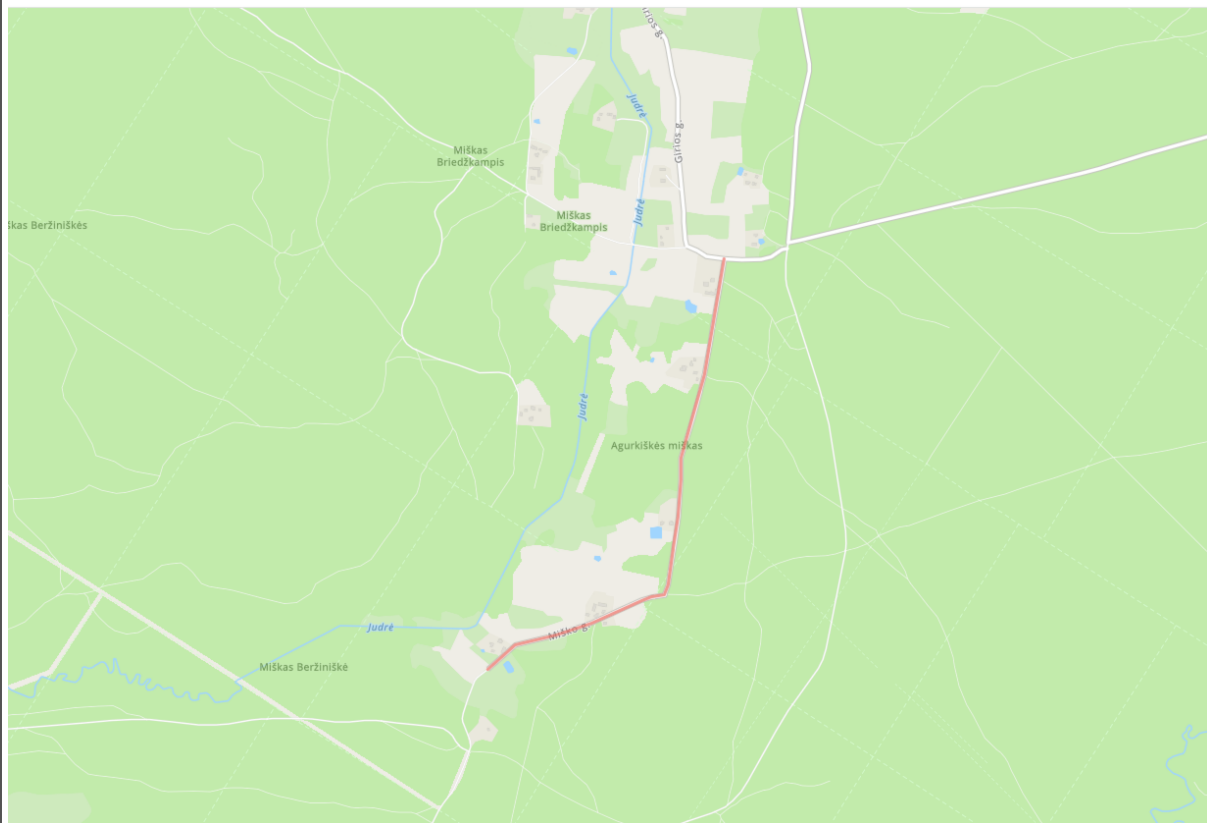
Vyko Komisijos narių diskusija.

Kelių (gatvių) įtraukimas į Sąrašus svarstomas, vadovaujantis Aprašu ir Aprašo 2 priede nustatytais kriterijais.

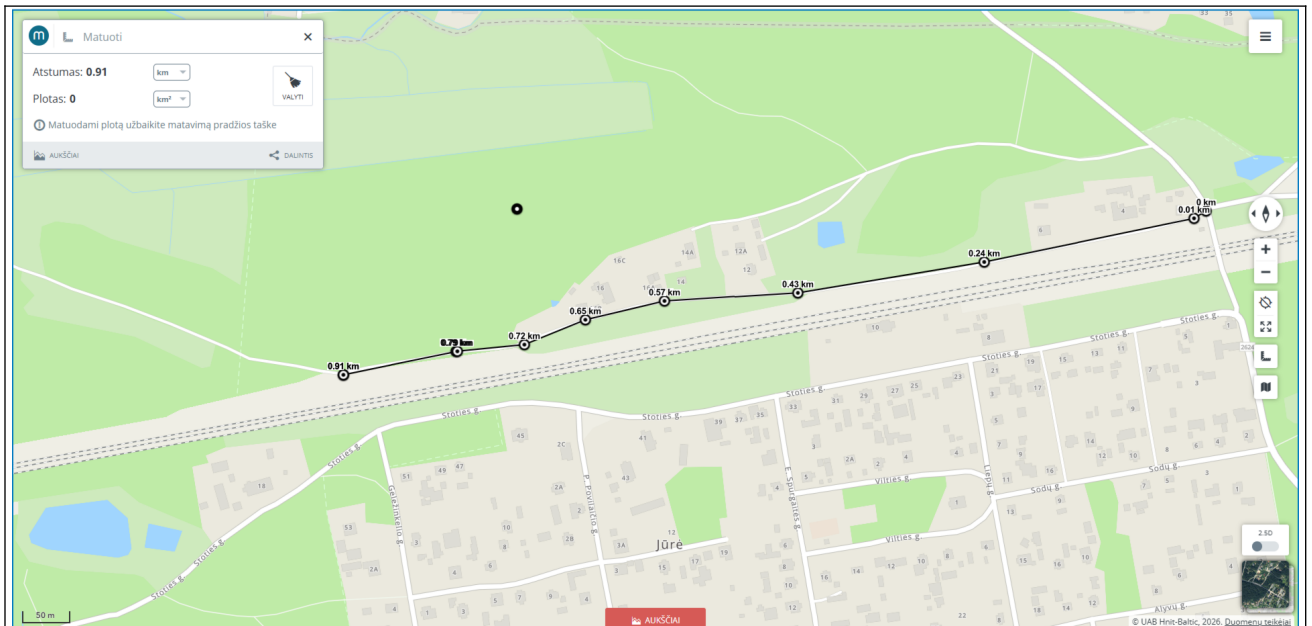
Komisija siūlo į Savivaldybės tarybos sprendimu tvirtinamą Sąrašą įtraukti tik realiai egzistuojančius (konstrukciją turinčius ir faktiškai naudojamus) kelius ir gatves, jei šie atitinka bent keturis Aprašo 2 priede nurodytus atrankos kriterijus. (vertinimo lentelė pridedama).

Siūloma į Sąrašus įtraukti (ir/arba patikslinti gatvės ilgį, km) šias Kazlų Rūdos seniūnijos seniūno prašyme nurodytas gatves/kelius:

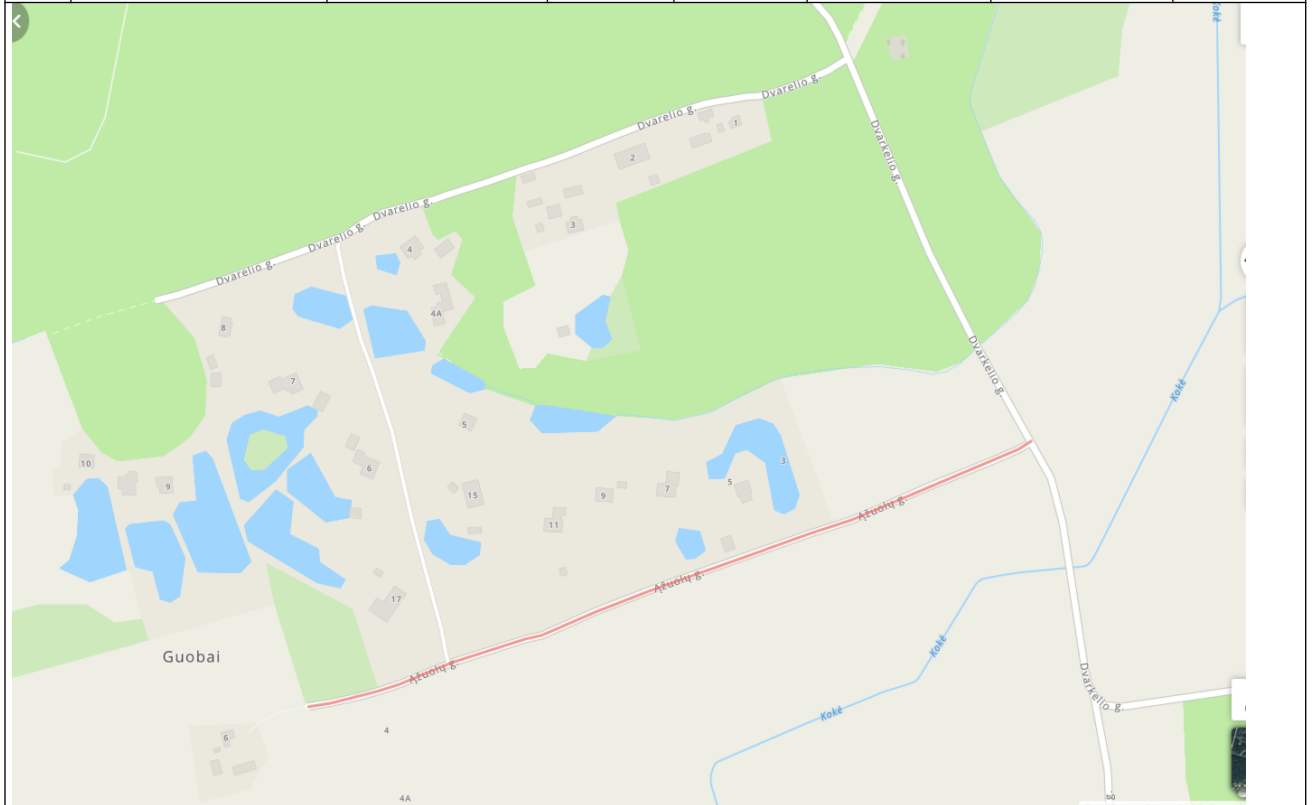
Eil. Nr.	Kelio (gatvės) pavadinimas, Nr.	Gyvenamosios vietovės (miesto, kaimo) pavadinimas	Kelio (gatvės) plotis m	Kelio (gatvės) ilgis km	Kelio (gatvės) danga	Kelio (gatvės) pradžia	Kelio (gatvės) pabaiga
1.	Miško g.	Agurkiškės k., Kazlų Rūdos sen.	3,00-4,00	1,500	Smėlis	0,000	1,500



2.	Privažiuojamasis kelias prie sodybų nuo kelio KR0625	Jūrės mstl., Kazlų Rūdos sen.	2,50-4,00	0,651	Smėlis, pažvyruota	0,000	0,651
----	--	-------------------------------	-----------	-------	--------------------	-------	-------



3	Ažuolų g.	Guobų k., Kazlų Rūdos sen.	2,50- 3,00	0,585	Smėlis	0,000	0,585
---	-----------	----------------------------------	---------------	-------	--------	-------	-------



4	Dvarelis g.	Guobų k., Kazlų Rūdos sen.	3,00- 4,00	0,520	Smėlis, žvyras	0,000	0,520
---	-------------	----------------------------------	---------------	-------	-------------------	-------	-------



Patikslinti ilgi (iš viso dangos (km))

3	Skvero g., KR8022	Kazlų Rūda	6,00	0,522 + 0,230	asfaltbetonis	0,552	0,782
---	----------------------	------------	------	------------------	---------------	-------	-------



Vyko Komisijos narių diskusija.

Dėl aukščiau išdėstyto siūlymo Komisijos nariai balsuoja (vienbalsiai):

Jurgita Bocevičienė – „už“;

Vaidas Ščiučka – „už“;

Virginija Saldukaitienė – „už“;

Jevgenij Kušnarenko – „už“.

Nuo balsavimo nusišalina Kazlų Rūdos seniūnijos seniūnas Audrius Vaivada.

2. **SVARSTYTA.** Kazlų Rūdos savivaldybės administracijos iniciatyva pateikto klausimo

dėl kelių (gatvių) išbraukimo iš Sąrašo.

Komisija vadovaudamasi Komisijos Darbo reglamentu ir Aprašo 6, 7 punktais turi priimti sprendimą dėl kelių (gatvių) išbraukimo iš Sąrašo (toliau – Sąrašas).

Komisijos pirmininkė informuoja, kad Administracijos iniciatyva svarstomas klausimas dėl žemiau išvardintų kelių išbraukimo iš Sąrašų, nes pagal matininkų pateiktus atliekamų kadastrinių matavimų duomenis, šie keliai arba yra prijungti prie kitų kelių arba eina per privačius sklypus, dėl ko nėra galimybės atlikti šių kelių kadastrinių matavimų, ir jie negalės būti įregistruoti kaip Kazlų Rūdos savivaldybės turtas.

Siūloma iš Sąrašo išbraukti kelius KR0664, KR0695, KR0211, KR0220, KR0222, KR0033, KR0117.

Kelio Nr.	Kelio pavadinimas	Vietovė	Ruožo pradžia (km)	Ruožo pabaiga (km)	Iš viso dangos (km)	Kategorija
KR0664	Armališkės–Rūdupis	Armališkių k., Rūdupio k.	0,000	1,395	1,395	IIv
KR0695	Privažiuojamasis kelias prie Egliniškio nuo kelio 230		0,000	0,635	0,635	IIIv
KR0211	Užuoganiai–Antanavas		0,000	2,741	2,741	IIIv
KR0220	Privažiuojamasis kelias prie sodybos nuo kelio KR0225		0,000	0,793	0,793	IIIv
KR0222	Privažiuojamasis kelias prie sodybų nuo kelio KR0221 Kirsnokiškė–Linksmakalnis		0,000	0,437	0,437	IIIv
KR0033	Privažiuojamasis kelias prie sodybos nuo gatvės KR7202		0,000	0,443	0,443	IIIv
KR0117	Privažiuojamasis kelias prie sodybų Rusinkos k. nuo kelio 2606 Gudeliai–Smilgiai–Būdvi ečiai		0,000	0,989	0,989	IIIv

Dėl aukščiau išdėstyto siūlymo Komisijos nariai balsuoja (vienbalsiai):

Jurgita Bocevičienė – „už“;

Vaidas Ščiučka – „už“;

Virginija Saldukaitienė – „už“;

Jevgenij Kušnarenko – „už“;

Audrius Vaivada – „už“.

NUTARTA:

1. Į Sąrašus įtraukti (ir/arba patikslinti gatvės ilgį, km) šias Kazlų Rūdos seniūnijos seniūno prašyme nurodytas gatves/kelius:

Eil. Nr.	Kelio (gatvės) pavadinimas, Nr.	Gyvenamosios vietovės (miesto, kaimo) pavadinimas	Kelio (gatvės) plotis m	Kelio (gatvės) ilgis km	Kelio (gatvės) danga	Kelio (gatvės) pradžia	Kelio (gatvės) pabaiga
	Įtraukti						
1.	Miško g.	Agurkiškės k.,	3,00-4,00	1,500	Smėlis	0,000	1,500

	KR0697	Kazlų Rūdos sen.					
2.	Privažiuojamasis kelias prie sodybų nuo kelio KR0625 KR0676	Jūrės mstl., Kazlų Rūdos sen.	2,50-4,00	0,651	Smėlis, pažvyruota	0,000	0,651
3	Ažuolų g. KR7013	Guobų k., Kazlų Rūdos sen.	2,50-3,00	0,585	Smėlis	0,000	0,585
4	Dvarelis g. KR7014	Guobų k., Kazlų Rūdos sen.	3,00-4,00	0,520	Smėlis, žvyras	0,000	0,520
Patikslinti ilgį (iš viso dangos (km))							
3	Skvero g., KR8022	Kazlų Rūda	6,00	0,522 + 0,230	asfaltbetonis	0,552	0,782

2. Iš Sąrašų išbraukti šiuos Kazlų Rūdos savivaldybės administracijos iniciatyva svarstomus kelius:

Kelio Nr.	Kelio pavadinimas	Vietovė	Ruožo pradžia (km)	Ruožo pabaiga (km)	Iš viso dangos (km)	Kategorija
	Išbraukti					
KR0664	Armališkės–Rūdūpis	Armališkių k., Rūdūpio k.	0,000	1,395	1,395	IIv
KR0695	Privažiuojamasis kelias prie Egliniškio nuo kelio 230		0,000	0,635	0,635	IIIv
KR0211	Užuoganiai–Antanavas		0,000	2,741	2,741	IIIv
KR0220	Privažiuojamasis kelias prie sodybos nuo kelio KR0225		0,000	0,793	0,793	IIIv
KR0222	Privažiuojamasis kelias prie sodybų nuo kelio KR0221 Kirsnokiškė–Linksmakalnis		0,000	0,437	0,437	IIIv
KR0033	Privažiuojamasis kelias prie sodybos nuo gatvės KR7202		0,000	0,443	0,443	IIIv
KR0117	Privažiuojamasis kelias prie sodybų Rusinkos k. nuo kelio 2606 Gudeliai–Smilgiai–Būdvičiai		0,000	0,989	0,989	IIIv

3. Pasirašyto protokolo kopiją paskelbti Kazlų Rūdos savivaldybės interneto svetainėje www.kazluruda.lt.

Komisijos pirmininkė

Jurgita Bocevičienė

Komisijos sekretorė

Virginija Saldukaitienė

Kazlų Rūdos savivaldybės administracijos nuolatinė Kelių (gatvių) išbraukimo/įtraukimo į Kazlų Rūdos savivaldybės vietinės reikšmės kelių (gatvių) sąrašus komisija

Kelių (gatvių) išbraukimo / įtraukimo į kelių sąrašą lentelė
2026-02-20

Seniūnijos pavadinimas	Kelio (gatvės) pavadinimas	Miesto (kaimo) pavadinimas	Plotis, m	Ilgis, km	Danga	Kelio gatvės pradžia	Kelio (gatvės) pabaiga	Pastabos	Kriterijai		Bendra atitiktis
									1	+	
Kazlų Rūdos	Miško g.	Agurkiškės k., Kazlų Rūdos sen.	3,00 – 4,00	1,500	Asfalt betonis/ (kelio pabaiga pažvy ruota)	Pradžia nuo Girios g.	Ties Miško g. 11, Agurkiškės k., žemės sklypo pabaiga		1	+	Atitinka
									2	-	
									3.1	-	
									3.2	-	
									4	+	
									5	+	
									6	+	
									7	-	
8	-										
	Privažiuojamasis kelias prie sodybų nuo kelio KR0625	Jūrės mstl., Kazlų Rūdos sen.	2,50-4,00	0,651	Smėlis, žvyras	Pradžia nuo kelio KR0625 (išvažiuojant iš miestelio, už pervažos į kairę)	Ties Stoties g. 16B, Jūrės mstl., sklypo pabaiga	Kelias yra valstybinėje žemėje, kuri patikėjimo teise priklauso AB "LTG Infra"	1	+	Atitinka
									2	-	
									3.1	-	
									3.2	-	
									4	+	
									5	+	
									6	+	
									7	-	
8	-										
Ažuolų g.	Guobų k., Kazlų Rūdos sen.	2,50-3,00	0,585	Smėlis	Pradžia nuo kelio KR0622	Iki Ažuolų g. 6, Guobų k., žemės skl.pradžios		1	+	Atitinka	
								2	-		
								3.1	-		
								3.2	-		
								4	+		
								5	+		

									6	+	
									7	-	
									8	-	
	Dvarelio g.	Guobų k., Kazlų Rūdos sen.,	3,00-4,00	0,520	Smėlis/ žvyras/ t arkuota s asfaltas	Pradžia nuo kelio KR0622	Ties Dvarelio g. 8, Guobų k., žemės skl.pabaiga		1	+	Atitinka
								2	-		
								3.1	-		
								3.2	-		
								4	+		
								5	+		
								6	+		
								7	-		
								8	-		

Atsižvelgiant į 2026-02-03 Kazlų Rūdos sav. administracijos pateiktą prašymą Nr. SD-342, žemiau išvardinti keliai turi būti išbraukti iš Kazlų Rūdos savivaldybės vietinės reikšmės kelių (gatvių) sąrašo, nes pagal matininkų pateiktus atliekamų kadastrinių matavimų duomenis, šie keliai arba yra prijungti prie kitų kelių arba eina per privačius sklypus, dėl ko nėra galimybės atlikti šių kelių kadastrinių matavimų, ir jie negalės būti įregistruoti kaip Kazlų Rūdos savivaldybės turtas.

Eil. Nr.	Kelio Nr.	Kelio pavadinimas	Vietovė	Ruožo pradžia (km)	Ruožo pabaiga (km)	Iš viso dangos (km)	Kate-gorija	Pastabos
1.	KR0664	Armališkės–Rūdūpis	Kazlų Rūdos sen.	0,000	1,395	1,395	IIv	Kelias prijungtas prie KR0600
2.	KR0695	Privažiuojamasis kelias prie Egliniškio nuo kelio 230	Kazlų Rūdos sen.	0,000	0,635	0,635	IIIv	Kelias eina per privačius sklypus
3.	KR0211	Užuoganai-Antanavas	Antanavo sen.	0,000	2,741	2,741	IIIv	Kelias prijungtas prie KR0230
4.	KR0220	Privažiuojamasis kelias prie sodybos nuo kelio KR0225	Antanavo sen.	0,000	0,793	0,793	IIIv	Kelias eina per privačius sklypus
5.	KR0222	Privažiuojamasis kelias prie sodybų nuo kelio KR0221	Antanavo sen.	0,000	0,437	0,437	IIIv	Kelias eina per privačius sklypus

		Kirsnokiškė–Linksmakalnis						
6.	KR0033	Privažiuojamasis kelias prie sodybos nuo gatvės KR7202	Jankų sen.	0,000	0,443	0,443	IIIv	Kelias eina per privačius sklypus
7.	KR0117	Privažiuojamasis kelias prie sodybų Rusinkos k. nuo kelio 2606 Gudeliai–Smilgiai–Būdviečiai	Plutiškių sen.		0,989	0,989	IIIv	Kelias eina per privačius sklypus

Komisijos pirmininkė, Savivaldybės administracijos patarėja (savivaldybės vyriausioji architektė),

Laikinais vykdanti Architektūros ir teritorijų planavimo skyriaus vedėjo funkcijas,

Jurgita Bocevičienė

Komisijos pirmininko pavaduotojas,

Architektūros ir teritorijų planavimo skyriaus vyriausiasis specialistas (inžinierius)

Vaidas Ščiučka

Komisijos nariai:

Kazlų Rūdos seniūnijos seniūnas Audrius Vaivada

Jankų seniūnijos seniūnas Jevgenij Kušnarenko

Komisijos sekretorė, Architektūros ir teritorijų planavimo skyriaus vyriausioji specialistė

Virginija Saldukaitienė



KAZLŲ RŪDOS SAVIVALDYBĖS ADMINISTRACIJOS ARCHITEKTŪROS IR TERITORIJŲ PLANAVIMO SKYRIUS

Biudžetinė įstaiga. Atgimimo g. 12, LT-69443 Kazlų Rūda.
Duomenys kaupiami ir saugomi Juridinių asmenų registre, kodas 188777932
Skyriaus duomenys: Atgimimo g. 12, LT-69443 Kazlų Rūda, tel.: +370 343 68 631 / 95 276, el. p. architektura@kazluruda.lt

Kazlų Rūdos savivaldybės administracijai

Nr. _____
I _____ Nr. _____

PRAŠYMAS DĖL KELIŲ IŠBRAUKIMO IŠ KAZLŲ RŪDOS SAVIVALDYBĖS VIETINĖS REIKŠMĖS KELIŲ (GATVIŲ) SĄRAŠO

Vadovaujantis Kelių (gatvių) įtraukimo į Kazlų Rūdos savivaldybės vietinės reikšmės kelių (gatvių) sąrašus tvarkos aprašo 4 punktu, bei atsižvelgiant į matininkų pateiktus atliekamų kelių kadastrinių matavimų duomenis, prašome iš Kazlų Rūdos savivaldybės vietinės reikšmės kelių (gatvių) sąrašų išbraukti šiuos kelius:

Eil. Nr.	Kelio Nr.	Kelio pavadinimas	Vietovė	Ruožo pradžia (km)	Ruožo pabaiga (km)	Iš viso dangos (km)	Kategorija	Pastabos
1.	KR0664	Armališkės–Rūdupis	Kazlų Rūdos sen.	0,000	1,395	1,395	IIv	Kelias prijungtas prie KR0600
2.	KR0695	Privažiuojamasis kelias prie Egliniškio nuo kelio 230	Kazlų Rūdos sen.	0,000	0,635	0,635	IIIv	Kelias eina per privačius sklypus
3.	KR0211	Užuogantai-Antanavas	Antanavo sen.	0,000	2,741	2,741	IIIv	Kelias prijungtas prie KR0230
4.	KR0220	Privažiuojamasis kelias prie sodybos nuo kelio KR0225	Antanavo sen.	0,000	0,793	0,793	IIIv	Kelias eina per privačius sklypus
5.	KR0222	Privažiuojamasis kelias prie sodybų nuo kelio KR0221 Kirsnokiškė–Linksmakalnis	Antanavo sen.	0,000	0,437	0,437	IIIv	Kelias eina per privačius sklypus
6.	KR0033	Privažiuojamasis kelias prie sodybos nuo gatvės KR7202	Jankų sen.	0,000	0,443	0,443	IIIv	Kelias eina per privačius sklypus
7.	KR0117	Privažiuojamasis kelias prie sodybų Rusinkos k. nuo kelio 2606 Gudeliai–Smilgiai–Būdviečiai	Plutiškių sen.		0,989	0,989	IIIv	Kelias eina per privačius sklypus

Savivaldybės administracijos patarėja
(savivaldybės vyriausioji architektė),
laikinais vykdanti Architektūros ir teritorijų
planavimo skyriaus vedėjo funkcijas

Jurgita Bocevičienė

DETALŪS METADUOMENYS	
Dokumento sudarytojas (-ai)	Kazlų Rūdos savivaldybė
Dokumento pavadinimas (antraštė)	PRAŠYMAS DĖL KELIŲ IŠBRAUKIMO IŠ KAZLŲ RŪDOS SAVIVALDYBĖS VIETINĖS REIKŠMĖS KELIŲ (GATVIŲ) SĄRAŠO
Dokumento registracijos data ir numeris	2026-02-03 Nr. SD-342
Dokumento gavimo data ir dokumento gavimo registracijos numeris	-
Dokumento adresatas (-ai)	Kazlų Rūdos savivaldybės administracija
Dokumento specifikacijos identifikavimo žymuo	ADOC-V1.0
Parašo paskirtis	Pasirašymas
Parašą sukūrusio asmens vardas, pavardė ir pareigos	Jurgita Bocevičienė Patarėja
Parašo sukūrimo data ir laikas	2026-02-03 10:49
Parašo formatas	Einamojo galiojimo (XAdES-EPES)
Laiko žymoje nurodytas laikas	
Informacija apie sertifikavimo paslaugų teikėją	EID-SK 2016
Sertifikato galiojimo laikas	2024-09-25 15:56 - 2029-09-24 23:59
Informacija apie būdus, naudotus metaduomenų vientisumui užtikrinti	-
Pagrindinio dokumento priedų skaičius	0
Pagrindinio dokumento pridedamų dokumentų skaičius	0
Programinės įrangos, kuria naudojantis sudarytas elektroninis dokumentas, pavadinimas	Elpako v.20260121.1
Informacija apie elektroninio dokumento ir elektroninio (-ių) parašo (-ų) tikrinimą (tikrinimo data)	Tikrinant dokumentą nenustatyta jokių klaidų (2026-02-03)
Elektroninio dokumento nuorašo atspausdinimo data ir ją atspausdinęs darbuotojas	2026-02-03 nuorašą suformavo Virginija Saldukaitienė
Paieškos nuoroda	-
Papildomi metaduomenys	Nuorašą suformavo 2026-02-03 Dokumentų valdymo sistema „Kontora“

**MIŠKO GATVĖS GYVENTOJAI, NEKILNOJAMOJO TURTO SAVININKAI MIŠKO
GATVĖJE, AGURKIŠKĖS K., KAZLŲ RŪDOS SEN., KAZLŲ RŪDOS SAV.
TEL. +370 614 14880, EL. PAŠTAS: MAILBOX.EGIDIJUS@GMAIL.COM**

Kazlų Rūdų seniūnijai
El. paštas seniunija@kazluruda.lt

Kazlų Rūdų savivaldybei
El. paštas priimamasis@kazluruda.lt

**PRAŠYMAS
DĖL MIŠKO GATVĖS, AGURKIŠKĖS K., KAZLŲ RŪDOS SAV., ĮTRAUKIMO Į KAZLŲ
RŪDOS SAVIVALDYBĖS VIETINĖS REIKŠMĖS GATVIŲ SĄRAŠUS**

2025-01-07

Agurkiškės k., Kazlų Rūdų sav.

Prašome Jūsų kuo skubiau įtraukti Miško gatvę, Agurkiškės k., Kazlų Rūdų sav., į Kazlų Rūdų savivaldybės vietinės reikšmės gatvių sąrašus.

Taip pat informuojame Jus, kad Miško gatvė, Agurkiškės k., Kazlų Rūdų sav., iki šiol nėra įtraukta į Kazlų Rūdų savivaldybės vietinės reikšmės gatvių sąrašus, dėl to Kazlų Rūdų seniūnija atsisako atlikti Miško gatvės valymo ir remonto darbus.




Esant būtinajam reikalingumui į Miško gatvę, Agurkiškės kaime, atvykti spec. tarnyboms ar greitajai medicininei pagalbai yra sudėtinga arba neįmanoma dėl neprižiūrimos gatvės, dėl ko žmonėms (gyventojams) gali būti laiku nesuteikta būtinoji pagalba.

Šiuo metu Miško gatvėje, Agurkiškės kaime nuolat gyvena virš 10 (dešimt) asmenų, taip pat nemažai asmenų turi ir nuosavo nekilnojamojo turto, prie kurio privažiavimas yra Miško gatve, šioje gatvėje yra 8 sodybos.

Taip pat pažymime, kad Agurkiškės kaime, Kazlų Rūdų sav. yra trys gatvės, tai yra Miško, Šilo ir Girios, dėl mums nesuprantamų priežasčių Kazlų Rūdų savivaldybės vietinės reikšmės gatvių sąraše yra įtrauktos tik dvi, tai yra Girios ir Šilos gatvės, iš trijų esamų Agurkiškės kaimo gatvių, o Miško gatvė į šį sąrašą neįtraukta.

Atsižvelgiant į tai, kas anksčiau išdėstyta, prašome Jūsų kuo skubiau imtis priemonių ir kuo skubiau įtraukti Miško gatvę, Agurkiškės k., Kazlų Rūdų sen., Kazlų Rūdų sav., į Kazlų Rūdų savivaldybės vietinės reikšmės gatvių sąrašus.

Miško gatvės gyventojai, nekilnojamojo turto savininkai,
Agurkiškės k., Kazlų Rūdų sen., Kazlų Rūdų sav.:

Vardas, pavardė	Adresas Agurkiškės k., Kazlų Rūdų sav.	Parašas
Egidijus Gudaitis	Miško g. 3	
Darius Gudaitis	Minio 9	
Deleq Ambroas Kavė	Miško 1	



KAZLŲ RŪDOS SAVIVALDYBĖS ADMINISTRACIJOS KAZLŲ RŪDOS SENIŪNIJA

Biudžetinė įstaiga. Atgimimo g. 12, LT-69443 Kazlų Rūda.
Duomenys kaupiami ir saugomi Juridinių asmenų registre, kodas 188777932
Seniūnijos duomenys: biudžetinės įstaigos filialas, S. Daukanto g. 19, LT-69430 Kazlų Rūda, Kazlų Rūdos savivaldybė,
tel. +370 343 95 092, el. p. seniunija@kazluruda.lt, filialo kodas 188621680

Kazlų Rūdos savivaldybės administracijos
direktoriui

Nr. S- _____
I _____ Nr. _____

PRAŠYMAS DĖL KELIO (GATVĖS) ĮTRAUKIMO Į KAZLŲ RŪDOS SAVIVALDYBĖS VIETINĖS REIKŠMĖS KELIŲ (GATVIŲ) SĄRAŠUS

Vadovaujantis Kelių (gatvių) įtraukimo į Kazlų Rūdos savivaldybės vietinės reikšmės kelių (gatvių) sąrašus tvarkos aprašo 4 punktu, prašome į Kazlų Rūdos savivaldybės vietinės reikšmės kelių (gatvių) sąrašus įtraukti šiuos kelius ir gatves:

Eil. Nr.	Kelio (gatvės) pavadinimas	Gyvenamosios vietovės (miesto, kaimo) pavadinimas	Kelio (gatvės) plotis, m	Kelio (gatvės) ilgis, km	Kelio (gatvės) danga	Kelio (gatvės) pradžia*	Kelio (gatvės) pabaiga*	Pastabos
1.	Miško g.	Agurkiškės k., Kazlų Rūdos sen., Kazlų Rūdos sav.	3,0-4,0	1,500	Smėlis, vietomis miško danga	Pradžia nuo Girios g.	Ties Miško g. 11, Agurkiškės k., žemės sklypo pabaiga	
2.	Stoties g.	Jūrės mstl., Kazlų Rūdos sen., Kazlų Rūdos sav.	2,50-4,0	~0,651	Smėlis, gatvės pradžia pažvyruota	Pradžia nuo kelio KR0625 (išvažiuojant iš miestelio, už pervažos pasukant į kairę)	Ties Stoties g. 16B, Jūrės mstl., sklypo pabaiga	Kelias yra valstybinėje žemėje, kuri patikėjimo teise priklauso AB „LTG Infra“
3.	Ažuolų g.	Guobų k., Kazlų Rūdos sen., Kazlų Rūdos sav.	2,50-3,0	0,585	Smėlis	Pradžia nuo kelio KR0622	Iki Ažuolų g. 6, Guobų k., žemės sklypo pradžios	
4.	Dvarelio g.	Guobų k., Kazlų Rūdos sen., Kazlų Rūdos sav.	3,0-4,0	~0,520	Smėlis, žvyras, vietomis tarkuotas asfaltas	Pradžia nuo kelio KR0622	Ties Dvarelio g. 8, Guobų k., žemės sklypo pabaiga	

PRIDEDAMA. Miško gatvės, Agurkiškės k., gyventojų, nekilnojamojo turto savininkų 2026-01-07 prašymas, 2 lapai.

Seniūnas

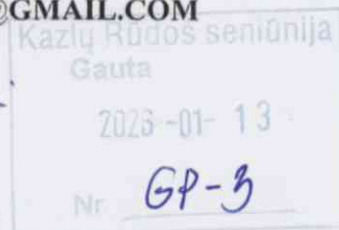
Audrius Vaivada

MIŠKO GATVĖS GYVENTOJAI, NEKILNOJAMOJO TURTO SAVININKAI MIŠKO
GATVĖJE, AGURKIŠKĖS K., KAZLŲ RŪDOS SEN., KAZLŲ RŪDOS SAV.
TEL. +370 614 14880, EL. PAŠTAS: MAILBOX.EGIDIJUS@GMAIL.COM

Kazlų Rūdų seniūnijai
El. paštas seniunija@kazluruda.lt

Kazlų Rūdų savivaldybei
El. paštas priimamasis@kazluruda.lt

Patiksl. komisija
Kazlų Rūdų seniūnijos
seniūnas
Audrius Vaiivada



PRAŠYMAS

DĖL MIŠKO GATVĖS, AGURKIŠKĖS K., KAZLŲ RŪDOS SAV., ĮTRAUKIMO Į KAZLŲ
RŪDOS SAVIVALDYBĖS VIETINĖS REIKŠMĖS GATVIŲ SĄRAŠUS

2025-01-07

Agurkiškės k., Kazlų Rūdų sav.

Prašome Jūsų kuo skubiau įtraukti Miško gatvę, Agurkiškės k., Kazlų Rūdų sav., į Kazlų Rūdų savivaldybės vietinės reikšmės gatvių sąrašus.

Taip pat informuojame Jus, kad Miško gatvė, Agurkiškės k., Kazlų Rūdų sav., iki šiol nėra įtraukta į Kazlų Rūdų savivaldybės vietinės reikšmės gatvių sąrašus, dėl to Kazlų Rūdų seniūnija atsisako atlikti Miško gatvės valymo ir remonto darbus.

Esant būtinajam reikalingumui į Miško gatvę, Agurkiškės kaime, atvykti spec. tarnyboms ar greitajai medicininei pagalbai yra sudėtinga arba neįmanoma dėl neprižiūrimos gatvės, dėl ko žmonėms (gyventojams) gali būti laiku nesuteikta būtinoji pagalba.

Šiuo metu Miško gatvėje, Agurkiškės kaime nuolat gyvena virš 10 (dešimt) asmenų, taip pat nemažai asmenų turi ir nuosavo nekilnojamojo turto, prie kurio privažiavimas yra Miško gatve, šioje gatvėje yra 8 sodybos.

Taip pat pažymime, kad Agurkiškės kaime, Kazlų Rūdų sav. yra trys gatvės, tai yra Miško, Šilo ir Girios, dėl mums nesuprantamų priežasčių Kazlų Rūdų savivaldybės vietinės reikšmės gatvių sąrašė yra įtrauktos tik dvi, tai yra Girios ir Šilos gatvės, iš trijų esamų Agurkiškės kaimo gatvių, o Miško gatvė į šį sąrašą neįtraukta.

Atsižvelgiant į tai, kas anksčiau išdėstyta, prašome Jūsų kuo skubiau imtis priemonių ir kuo skubiau įtraukti Miško gatvę, Agurkiškės k., Kazlų Rūdų sen., Kazlų Rūdų sav., į Kazlų Rūdų savivaldybės vietinės reikšmės gatvių sąrašus.

Miško gatvės gyventojai, nekilnojamojo turto savininkai,
Agurkiškės k., Kazlų Rūdų sen., Kazlų Rūdų sav.:

Vardas, pavardė	Adresas Agurkiškės k., Kazlų Rūdų sav.	Parašas
<i>Edijus Jadrėnas</i>	<i>Miško g. 3</i>	<i>[Signature]</i>
<i>Darius Gudaikas</i>	<i>Miško 9</i>	<i>[Signature]</i>
<i>Debes Antanas</i>	<i>Miško 1</i>	<i>[Signature]</i>

DETALŪS METADUOMENYS	
Dokumento sudarytojas (-ai)	Kazlų Rūdos savivaldybė
Dokumento pavadinimas (antraštė)	PRAŠYMAS DĖL KELIO (GATVĖS) ĮTRAUKIMO Į KAZLŲ RŪDOS SAVIVALDYBĖS VIETINĖS REIKŠMĖS KELIŲ (GATVIŲ) SĄRAŠUS
Dokumento registracijos data ir numeris	2026-01-21 Nr. S-11
Dokumento gavimo data ir dokumento gavimo registracijos numeris	-
Dokumento adresatas (-ai)	KRS administracijos direktoriui
Dokumento specifikacijos identifikavimo žymuo	ADOC-V1.0
Parašo paskirtis	Pasirašymas
Parašą sukūrusio asmens vardas, pavardė ir pareigos	Audrius Vaivada seniūnas
Parašo sukūrimo data ir laikas	2026-01-21 09:06
Parašo formatas	Einamojo galiojimo (XAdES-EPES)
Laiko žymoje nurodytas laikas	
Informacija apie sertifikavimo paslaugų teikėją	EID-SK 2016
Sertifikato galiojimo laikas	2021-11-22 16:17 - 2026-11-21 23:59
Informacija apie būdus, naudotus metaduomenų vientisumui užtikrinti	-
Pagrindinio dokumento priedų skaičius	1
Pagrindinio dokumento pridedamų dokumentų skaičius	0
Pridedamo dokumento sudarytojas (-ai)	-
Pridedamo dokumento pavadinimas (antraštė)	GP-3.pdf
Pridedamo dokumento registracijos data ir numeris	-
Programinės įrangos, kuria naudojantis sudarytas elektroninis dokumentas, pavadinimas	Elpako v.20251219.1
Informacija apie elektroninio dokumento ir elektroninio (-ių) parašo (-ų) tikrinimą (tikrinimo data)	Tikrinant dokumentą nenustatyta jokių klaidų (2026-02-02)
Elektroninio dokumento nuorašo atspausdinimo data ir ją atspausdinęs darbuotojas	2026-02-02 nuorašą suformavo Gileta Jasukynienė
Paieškos nuoroda	-
Papildomi metaduomenys	Nuorašą suformavo 2026-02-02 Dokumentų valdymo sistema „Kontora“

DETALŪS METADUOMENYS	
Dokumento sudarytojas (-ai)	Kazlų Rūdos savivaldybė
Dokumento pavadinimas (antraštė)	KAZLŲ RŪDOS SAVIVALDYBĖS ADMINISTRACIJA KAZLŲ RŪDOS SAVIVALDYBĖS ADMINISTRACIJOS NUOLATINĖ KELIŲ (GATVIŲ) ĮTRAUKIMO Į KAZLŲ RŪDOS SAVIVALDYBĖS VIETINĖS REIKŠMĖS KELIŲ (GATVIŲ) SĄRAŠUS KOMISIJA PROTOKOLAS Nr. 1
Dokumento registracijos data ir numeris	2026-02-20 Nr. Vd-511
Dokumento gavimo data ir dokumento gavimo registracijos numeris	-
Dokumento specifikacijos identifikavimo žymuo	ADOC-V1.0
Parašo paskirtis	Pasirašymas
Parašą sukūrusio asmens vardas, pavardė ir pareigos	Virginija Saldukaitienė Vyriausiasis specialistas
Parašo sukūrimo data ir laikas	2026-02-20 08:32
Parašo formatas	Einamojo galiojimo (XAdES-EPES)
Laiko žymoje nurodytas laikas	
Informacija apie sertifikavimo paslaugų teikėją	ADIC CA ECC
Sertifikato galiojimo laikas	2024-07-04 09:26 - 2028-07-03 09:26
Parašo paskirtis	Pasirašymas
Parašą sukūrusio asmens vardas, pavardė ir pareigos	Audrius Vaivada seniūnas
Parašo sukūrimo data ir laikas	2026-02-20 08:37
Parašo formatas	Einamojo galiojimo (XAdES-EPES)
Laiko žymoje nurodytas laikas	
Informacija apie sertifikavimo paslaugų teikėją	EID-SK 2016
Sertifikato galiojimo laikas	2021-11-22 16:17 - 2026-11-21 23:59
Parašo paskirtis	Pasirašymas
Parašą sukūrusio asmens vardas, pavardė ir pareigos	Jurgita Bocevičienė Patarėja
Parašo sukūrimo data ir laikas	2026-02-20 09:04
Parašo formatas	Einamojo galiojimo (XAdES-EPES)
Laiko žymoje nurodytas laikas	
Informacija apie sertifikavimo paslaugų teikėją	EID-SK 2016
Sertifikato galiojimo laikas	2024-09-25 15:56 - 2029-09-24 23:59
Parašo paskirtis	Pasirašymas
Parašą sukūrusio asmens vardas, pavardė ir pareigos	Vaidas Ščiučka Vyriausiasis specialistas (inžinierius)
Parašo sukūrimo data ir laikas	2026-02-20 10:27
Parašo formatas	Einamojo galiojimo (XAdES-EPES)
Laiko žymoje nurodytas laikas	
Informacija apie sertifikavimo paslaugų teikėją	SK ID Solutions EID-Q 2021E
Sertifikato galiojimo laikas	2025-06-13 13:39 - 2030-06-13 23:59
Parašo paskirtis	Pasirašymas
Parašą sukūrusio asmens vardas, pavardė ir pareigos	Jevgenij Kušnarenko Seniūnas
Parašo sukūrimo data ir laikas	2026-02-20 13:22
Parašo formatas	Einamojo galiojimo (XAdES-EPES)
Laiko žymoje nurodytas laikas	
Informacija apie sertifikavimo paslaugų teikėją	EID-SK 2016
Sertifikato galiojimo laikas	2022-07-23 15:12 - 2027-07-22 23:59

Informacija apie būdus, naudotus metaduomenų vientisumui užtikrinti	-
Pagrindinio dokumento priedų skaičius	4
Pagrindinio dokumento pridedamų dokumentų skaičius	0
Priedamo dokumento sudarytojas (-ai)	-
Priedamo dokumento pavadinimas (antraštė)	1 Itraukimui i keliu sarasa kriteriju lentele.docx
Priedamo dokumento registracijos data ir numeris	-
Priedamo dokumento sudarytojas (-ai)	-
Priedamo dokumento pavadinimas (antraštė)	0 2026-02-02.pdf
Priedamo dokumento registracijos data ir numeris	-
Priedamo dokumento sudarytojas (-ai)	-
Priedamo dokumento pavadinimas (antraštė)	0 GP-49 Miško g. Agurkiškės k. gyventojų prašymas dėl gatvės 2026-01-07 (2).pdf
Priedamo dokumento registracijos data ir numeris	-
Priedamo dokumento sudarytojas (-ai)	-
Priedamo dokumento pavadinimas (antraštė)	0 PRAŠYMAS DĖL KELIO (GATVĖS) ĮTRAUKIMO.pdf
Priedamo dokumento registracijos data ir numeris	-
Programinės įrangos, kuria naudojantis sudarytas elektroninis dokumentas, pavadinimas	Elpako v.20260212.1
Informacija apie elektroninio dokumento ir elektroninio (-ių) parašo (-ų) tikrinimą (tikrinimo data)	Tikrinant dokumentą nenustatyta jokių klaidų (2026-02-20)
Elektroninio dokumento nuorašo atspausdinimo data ir ją atspausdinęs darbuotojas	2026-02-20 nuorašą suformavo Virginija Saldukaitienė
Paieškos nuoroda	-
Papildomi metaduomenys	Nuorašą suformavo 2026-02-20 Dokumentų valdymo sistema „Kontora“